



სსიპ საჯარო რეესტრის
ეროვნული სააგენტო

30 დეკემბერი 2024

გადაწყვეტილება # M24020920/3 (30/12/2024 19:46:20)

რეგისტრაციის შესახებ

საჯარო რეესტრის ეროვნული სააგენტოს მიერ მიღებულ იქნა განცხადება #M24020920 25/12/2024 17:05:57 (განმცხადებელი: საჯარო რეესტრის ეროვნული სააგენტო//), რომლითაც მოთხოვნილია სისტემური ნუმერაცია.

მისამართი: წალკის მუნიციპალიტეტი, ქალაქი წალკა, მერაბ კოსტავას ქუჩა, I, III ჩიხი
საკადასტრო კოდი: 85.21

თანდართული დოკუმენტაცია:

'საჯარო რეესტრის შესახებ' საქართველოს კანონის 20² მუხლის მე-2 პუნქტის საფუძველზე, მიღებული იქნა გადაწყვეტილება ნუმერაციის განხორციელების თაობაზე.

წალკის მუნიციპალიტეტში, ქალაქ წალკაში, მერაბ კოსტავას ქუჩაზე და I, III ჩიხში მდებარე გეოგრაფიულ ობიექტებს მიენიჭოს ნუმერაცია M24020920/3 გადაწყვეტილების N1 დანართის შესაბამისად.

გადაწყვეტილება ძალაში შედის გამოქვეყნებისთანავე.

გადაწყვეტილება გამოქვეყნებიდან 30 კალენდარული დღის ვადაში შეიძლება გასაჩივრდეს სასამართლოს წესით.

საჯარო რეესტრის ეროვნული სააგენტო :: მისამართი: ქ. თბილისი, ვახტანგ გორგასლის ქ. #22 ::
www.reestri.gov.ge

საჯარო რეესტრის ეროვნული სააგენტო

დანართი №1

დასახლებული პუნქტი: წალკის მუნიციპალიტეტი, ქალაქი წალკა

დანართის მომზადების თარიღი: 30.12.2024

გადაწყვეტილების ნომერი: M24020920

N	საკადასტრო კოდი	ახალი მისამართი	უძრავ ნივთებზე უფლებათა რეესტრის მონაცემი	X	Y
1	85.21.26.100	მერაბ კოსტავას I ჩიხი, N:2	ქალაქი წალკა	425275	4605872
2	85.21.26.461	მერაბ კოსტავას I ჩიხი, N:3	ქალაქი წალკა, ქუჩა შაუმიანი, ნ/გ	425338	4605840
3	85.21.26.410	მერაბ კოსტავას I ჩიხი, N:4	ქალაქი წალკა	425268	4605798
4	85.21.26.538	მერაბ კოსტავას I ჩიხი, N:5	ქალაქი წალკა	425327	4605765
5	85.21.22.218	მერაბ კოსტავას III ჩიხი, N:4	ქალაქი წალკა	422681	4605814
6	85.21.22.159	მერაბ კოსტავას III ჩიხი, N:4ა	ქალაქი წალკა	422677	4605847
7	85.21.22.127	მერაბ კოსტავას III ჩიხი, N:5	ქალაქი წალკა	422670	4605749
8	85.21.29.058	მერაბ კოსტავას ქუჩა, N:2	ქალაქი წალკა	425834	4605979
9	85.21.29.002	მერაბ კოსტავას ქუჩა, N:2ა	ქალაქი წალკა	425696	4605940
10	85.21.29.069	მერაბ კოსტავას ქუჩა, N:2ბ	ქალაქი წალკა, ქუჩა მ.კოსტავა, N1	425668	4605952
11	85.21.29.070	მერაბ კოსტავას ქუჩა, N:3	ქალაქი წალკა, ქუჩა მ.კოსტავა, სახლი 4	425596	4605877
12	85.21.29.057	მერაბ კოსტავას ქუჩა, N:5	ქალაქი წალკა, ქუჩა მ.კოსტავა, N7	425555	4605887
13	85.21.29.108	მერაბ კოსტავას ქუჩა, N:8	მუნიციპალიტეტი წალკა, ადმინისტრაციული ერთეული ქალაქი წალკა, ქუჩა მ.კოსტავა, სახლი N5	425559	4605995
14	85.21.29.079	მერაბ კოსტავას ქუჩა, N:9	ქალაქი წალკა, ქუჩა კოსტავა, N10	425497	4605898
15	85.21.29.073	მერაბ კოსტავას ქუჩა, N:11	ქალაქი წალკა, ქუჩა მ.კოსტავა, სახლი 9	425437	4605900
16	85.21.29.078	მერაბ კოსტავას ქუჩა, N:12	ქალაქი წალკა, კოსტავას ქ. N8	425511	4606023
17	85.21.29.064	მერაბ კოსტავას ქუჩა, N:14	ქალაქი წალკა, ქუჩა მ.კოსტავა, სახლი N6	425484	4606013
18	85.21.26.097	მერაბ კოსტავას ქუჩა, N:15	ქალაქი წალკა, ქუჩა მ.კოსტავა, N9	425336	4605918
19	85.21.26.492	მერაბ კოსტავას ქუჩა, N:15ბ	ქალაქი წალკა, ქუჩა მ.კოსტავა, N15ა	425264	4605926
20	85.21.26.491	მერაბ კოსტავას ქუჩა, N:15გ	წალკის მუნიციპალიტეტი, ქალაქი წალკა, მერაბ კოსტავას ქუჩა, N15ბ	425253	4605937
21	85.21.26.737	მერაბ კოსტავას ქუჩა, N:17	მუნიციპალიტეტი წალკა, ადმინისტრაციული ერთეული ქალაქი წალკა, კვარტალი 26, ნაკვეთი 737	425144	4605946
22	85.21.23.092	მერაბ კოსტავას ქუჩა, N:20	ქალაქი წალკა, ქუჩა მ.კოსტავა, N2	425208	4606004
23	85.21.23.093	მერაბ კოსტავას ქუჩა, N:22	ქალაქი წალკა, ქუჩა მ.კოსტავა, N2	425162	4605987
24	85.21.26.395	მერაბ კოსტავას ქუჩა, N:23	ქალაქი წალკა, ქუჩა მ.კოსტავა, სახლი N25	425067	4605925
25	85.21.26.001	მერაბ კოსტავას ქუჩა, N:25	ქალაქი წალკა, ქუჩა მ.კოსტავა, N23	424998	4605909
26	85.21.26.002	მერაბ კოსტავას ქუჩა, N:27	ქალაქი წალკა, ქუჩა მ.კოსტავა, სახლი N25	424972	4605894
27	85.21.26.026	მერაბ კოსტავას ქუჩა, N:29	ქალაქი წალკა, ქუჩა მ.კოსტავა, N17	424943	4605882
28	85.21.23.429	მერაბ კოსტავას ქუჩა, N:30	ქალაქი წალკა, ქუჩა მ.კოსტავა, სახლი N28	424950	4605939
29	85.21.26.265	მერაბ კოსტავას ქუჩა, N:31	ქალაქი წალკა, ქუჩა მ.კოსტავა, N20	424915	4605885

საჯარო რეესტრის ეროვნული სააგენტო

დანართი №1

დასახლებული პუნქტი: წალკის მუნიციპალიტეტი, ქალაქი წალკა

დანართის მომზადების თარიღი: 30.12.2024

გადაწყვეტილების ნომერი: M24020920

N	საკადასტრო კოდი	ახალი მისამართი	უძრავ ნივთებზე უფლებათა რეესტრის მონაცემი	X	Y
30	85.21.23.416	მერაბ კოსტავას ქუჩა, N:32	ქალაქი წალკა, ქუჩა მ.კოსტავა, სახლი N18	424926	4605933
31	85.21.26.781	მერაბ კოსტავას ქუჩა, N:33ა	ქალაქი წალკა, ქუჩა მ.კოსტავა, სახლი 33	424880	4605882
32	85.21.23.066	მერაბ კოსტავას ქუჩა, N:34	ქალაქი წალკა, ქუჩა მ.კოსტავა, N20	424905	4605926
33	85.21.26.160	მერაბ კოსტავას ქუჩა, N:35	ქალაქი წალკა, ქუჩა მ.კოსტავა, სახლი N33	424850	4605852
34	—	მერაბ კოსტავას ქუჩა, N:36	—	424868	4605914
35	85.21.26.159	მერაბ კოსტავას ქუჩა, N:37	ქალაქი წალკა, ქუჩა მ.კოსტავა, სახლი 35	424820	4605846
36	85.21.23.497	მერაბ კოსტავას ქუჩა, N:38	მუნიციპალიტეტი წალკა, ადმინისტრაციული ერთეული ქალაქი წალკა, ქუჩა მ.კოსტავა, N28	424829	4605942
37	85.21.26.255	მერაბ კოსტავას ქუჩა, N:39	ქალაქი წალკა, ქუჩა მ.კოსტავა, N37	424794	4605852
38	85.21.23.007	მერაბ კოსტავას ქუჩა, N:40	ქალაქი წალკა, ქუჩა მ.კოსტავა, N12	424779	4605910
39	85.21.26.572	მერაბ კოსტავას ქუჩა, N:41	მუნიციპალიტეტი წალკა, ადმინისტრაციული ერთეული ქალაქი წალკა, კვარტალი 26, ნაკვეთი 572	424756	4605838
40	85.21.23.498	მერაბ კოსტავას ქუჩა, N:42	მუნიციპალიტეტი წალკა, ადმინისტრაციული ერთეული ქალაქი წალკა, ნაკვეთი 498	424723	4605885
41	85.21.26.507	მერაბ კოსტავას ქუჩა, N:43	წალკის მუნიციპალიტეტი, ქალაქი წალკა, მერაბ კოსტავას ქუჩა, N49ა	424711	4605845
42	85.21.23.167	მერაბ კოსტავას ქუჩა, N:44	ქალაქი წალკა, ქუჩა მ.კოსტავა, N28	424698	4605881
43	85.21.26.206	მერაბ კოსტავას ქუჩა, N:45	ქალაქი წალკა, ქუჩა მ.კოსტავა, სახლი N49	424678	4605838
44	85.21.23.612	მერაბ კოსტავას ქუჩა, N:46	ქალაქი წალკა, ქუჩა მ.კოსტავა, N30	424677	4605892
45	85.21.23.611	მერაბ კოსტავას ქუჩა, N:48	ქალაქი წალკა, ქუჩა მ.კოსტავა, N30	424657	4605881
46	85.21.23.263	მერაბ კოსტავას ქუჩა, N:50	წალკის მუნიციპალიტეტი, ქალაქი წალკა, მერაბ კოსტავას ქუჩა, N30ა	424546	4605849
47	85.21.26.575	მერაბ კოსტავას ქუჩა, N:51	წალკის მუნიციპალიტეტი, ქალაქი წალკა, მერაბ კოსტავას ქუჩა	424555	4605813
48	85.21.23.209	მერაბ კოსტავას ქუჩა, N:52	ქალაქი წალკა, ქუჩა მ.კოსტავა, N53	424354	4605814
49	85.21.26.073	მერაბ კოსტავას ქუჩა, N:53	წალკის მუნიციპალიტეტი, ქალაქი წალკა, მერაბ კოსტავას ქუჩა, N59	424531	4605799
50	85.21.23.372	მერაბ კოსტავას ქუჩა, N:54	ქალაქი წალკა, ქუჩა მ.კოსტავა, N53	424336	4605804
51	85.21.26.534	მერაბ კოსტავას ქუჩა, N:55	ქალაქი წალკა, ქუჩა მ.კოსტავა, N61	424473	4605796
52	85.21.23.371	მერაბ კოსტავას ქუჩა, N:56	ქალაქი წალკა, ქუჩა მ.კოსტავა, N53	424320	4605799
53	85.21.23.349	მერაბ კოსტავას ქუჩა, N:58	ქალაქი წალკა, ქუჩა მ.კოსტავა, N32	424293	4605794
54	85.21.26.272	მერაბ კოსტავას ქუჩა, N:59	წალკის მუნიციპალიტეტი, ქალაქი წალკა, მერაბ კოსტავას ქუჩა, N51	424423	4605771
55	85.21.23.070	მერაბ კოსტავას ქუჩა, N:60	ქალაქი წალკა, ქუჩა მ.კოსტავა, N34	424260	4605789
56	85.21.26.025	მერაბ კოსტავას ქუჩა, N:61	ქალაქი წალკა, ქუჩა მ.კოსტავა, სახლი N52	424391	4605767
57	85.21.23.262	მერაბ კოსტავას ქუჩა, N:62	წალკის მუნიციპალიტეტი, ქალაქი წალკა, მერაბ კოსტავას ქუჩა N34ა	424228	4605769
58	85.21.23.557	მერაბ კოსტავას ქუჩა, N:62ა	მუნიციპალიტეტი წალკა, ადმინისტრაციული ერთეული ქალაქი წალკა, ნაკვეთი	424209	4605772

საჯარო რეესტრის ეროვნული სააგენტო

დანართი №1

დასახლებული პუნქტი: წალკის მუნიციპალიტეტი, ქალაქი წალკა

დანართის მომზადების თარიღი: 30.12.2024

გადაწყვეტილების ნომერი: M24020920

N	საკადასტრო კოდი	ახალი მისამართი	უძრავ ნივთებზე უფლებათა რეესტრის მონაცემი	X	Y
			N557		
59	85.21.26.238	მერაბ კოსტავას ქუჩა, N:63	ქალაქი წალკა, ქუჩა მ.კოსტავა, სახლი 64	424354	4605762
60	85.21.23.196	მერაბ კოსტავას ქუჩა, N:64	წალკის მუნიციპალიტეტი, ქალაქი წალკა, მერაბ კოსტავას ქუჩა, N34ბ	424187	4605763
61	85.21.26.481	მერაბ კოსტავას ქუჩა, N:65	ქალაქი წალკა, ქუჩა მ.კოსტავა, N67	424337	4605750
62	85.21.23.073	მერაბ კოსტავას ქუჩა, N:68	ქალაქი წალკა, ქუჩა ვ. ჭაბუკიანის (საბჭოს), N7	424098	4605814
63	85.21.26.167	მერაბ კოსტავას ქუჩა, N:69	ქალაქი წალკა, ქუჩა მ.კოსტავა, სახლი N73	424299	4605743
64	85.21.23.407	მერაბ კოსტავას ქუჩა, N:70	ქალაქი წალკა, ქუჩა ვ. ჭაბუკიანის (საბჭოს), N9	424067	4605831
65	85.21.26.777	მერაბ კოსტავას ქუჩა, N:71	ქალაქი წალკა, ქუჩა მ.კოსტავა, სახლი N75	424257	4605742
66	85.21.23.408	მერაბ კოსტავას ქუჩა, N:72	ქალაქი წალკა, ქუჩა ვ. ჭაბუკიანის (საბჭოს), N9	424052	4605816
67	85.21.23.331	მერაბ კოსტავას ქუჩა, N:73	ქალაქი წალკა, ქუჩა კოსტავა, N50, მიმდებარედ (ყოფ. აფთიაქის შენობა)	424144	4605715
68	85.21.23.161	მერაბ კოსტავას ქუჩა, N:73ა	ქალაქი წალკა, ქუჩა მ.კოსტავა, სახლი N64; ქალაქი წალკა, ქუჩა მ.კოსტავა, N64	424175	4605694
69	85.21.23.074	მერაბ კოსტავას ქუჩა, N:74	ქალაქი წალკა, ქუჩა მ.კოსტავა, N371	424032	4605743
70	85.21.23.019	მერაბ კოსტავას ქუჩა, N:75	ქალაქი წალკა, ქუჩა მ.კოსტავა, სახლი N50	424122	4605706
71	85.21.23.080	მერაბ კოსტავას ქუჩა, N:75ა	ქალაქი წალკა, ქუჩა მ.კოსტავა, N68	424117	4605672
72	85.21.23.267	მერაბ კოსტავას ქუჩა, N:76	ქალაქი წალკა, ქუჩა მ.კოსტავა, N71	424033	4605728
73	85.21.23.200	მერაბ კოსტავას ქუჩა, N:77	ქალაქი წალკა, ქუჩა მ.კოსტავა, N50	424105	4605704
74	85.21.23.240	მერაბ კოსტავას ქუჩა, N:77ა	ქალაქი წალკა, ქუჩა ათენსის (კომკავშირის), სახლი N55ა	424100	4605670
75	85.21.23.355	მერაბ კოსტავას ქუჩა, N:77ბ	ქალაქი წალკა, ქუჩა ათენსის (კომკავშირის), N53	424063	4605667
76	85.21.23.270	მერაბ კოსტავას ქუჩა, N:78	ქალაქი წალკა, ქუჩა კოსტავა, N71	424013	4605732
77	—	მერაბ კოსტავას ქუჩა, N:79	—	424054	4605691
78	85.21.23.221	მერაბ კოსტავას ქუჩა, N:80	ქალაქი წალკა, ქუჩა მ.კოსტავა, N38	423987	4605722
79	85.21.23.010	მერაბ კოსტავას ქუჩა, N:80ა	ქალაქი წალკა, ქუჩა მ.კოსტავა, N38ა	423977	4605775
80	85.21.23.353	მერაბ კოსტავას ქუჩა, N:81	წალკის მუნიციპალიტეტი, ქალაქი წალკა, მერაბ კოსტავას ქუჩა N75	424041	4605679
81	85.21.23.413	მერაბ კოსტავას ქუჩა, N:82	ქალაქი წალკა, ქუჩა მ.კოსტავა, N40	423971	4605720
82	85.21.23.352	მერაბ კოსტავას ქუჩა, N:83	ქალაქი წალკა, ქუჩა კოსტავა, N86	424022	4605684
83	85.21.23.411	მერაბ კოსტავას ქუჩა, N:83ა	ქალაქი წალკა, ქუჩა კოსტავა, N86	424026	4605669
84	85.21.23.220	მერაბ კოსტავას ქუჩა, N:84	ქალაქი წალკა, ქუჩა მ.კოსტავა, N40	423950	4605723
85	85.21.23.310	მერაბ კოსტავას ქუჩა, N:85	ქალაქი წალკა, ქუჩა მ.კოსტავა, სახლი N79	424008	4605685
86	85.21.23.014	მერაბ კოსტავას ქუჩა, N:86	ქალაქი წალკა, ქუჩა კოსტავა, N42	423926	4605727
87	85.21.23.309	მერაბ კოსტავას ქუჩა, N:87	ქალაქი წალკა, ქუჩა მ.კოსტავა, სახლი N79	423992	4605680

საჯარო რეესტრის ეროვნული სააგენტო

დანართი №1

დასახლებული პუნქტი: წალკის მუნიციპალიტეტი, ქალაქი წალკა

დანართის მომზადების თარიღი: 30.12.2024

გადაწყვეტილების ნომერი: M24020920

N	საკადასტრო კოდი	ახალი მისამართი	უძრავ ნივთებზე უფლებათა რეესტრის მონაცემი	X	Y
88	85.21.23.033	მერაბ კოსტავას ქუჩა, N:88	ქალაქი წალკა, კოსტავას ქუჩა N44	423907	4605693
89	85.21.23.205	მერაბ კოსტავას ქუჩა, N:89	ქალაქი წალკა, ქუჩა მ.კოსტავა, სახლი 81	423962	4605670
90	85.21.23.519	მერაბ კოსტავას ქუჩა, N:90	მუნიციპალიტეტი წალკა, ადმინისტრაციული ერთეული ქალაქი წალკა, ნაკვეთი 519	423890	4605690
91	85.21.23.614	მერაბ კოსტავას ქუჩა, N:91	ქალაქი წალკა, ქუჩა მ.კოსტავა, სახლი # 75	423946	4605668
92	85.21.22.373	მერაბ კოსტავას ქუჩა, N:92	ქალაქი წალკა, ქუჩა კოსტავა, N48	423854	4605683
93	85.21.23.401	მერაბ კოსტავას ქუჩა, N:93	ქალაქი წალკა, ქუჩა მ.კოსტავა, სახლი # 75	423928	4605668
94	85.21.22.088	მერაბ კოსტავას ქუჩა, N:94	ქალაქი წალკა, ქუჩა მ.კოსტავა, N50	423818	4605676
95	85.21.23.179	მერაბ კოსტავას ქუჩა, N:95	ქალაქი წალკა, ქუჩა მ.კოსტავა, სახლი N94	423900	4605660
96	—	მერაბ კოსტავას ქუჩა, N:96	—	423782	4605669
97	85.21.24.365	მერაბ კოსტავას ქუჩა, N:97	ქალაქი წალკა, ქუჩა კოსტავა, N89	423819	4605643
98	—	მერაბ კოსტავას ქუჩა, N:98	—	423750	4605663
99	85.21.24.284	მერაბ კოსტავას ქუჩა, N:99	ქალაქი წალკა, ქუჩა მ.კოსტავა, სახლი N55	423790	4605635
100	85.21.22.135	მერაბ კოსტავას ქუჩა, N:100	ქალაქი წალკა, ქუჩა მ.კოსტავა, სახლი 56	423722	4605659
101	—	მერაბ კოსტავას ქუჩა, N:101	—	423757	4605629
102	85.21.22.042	მერაბ კოსტავას ქუჩა, N:102	ქალაქი წალკა, ქუჩა მ.კოსტავა, N85	423692	4605662
103	—	მერაბ კოსტავას ქუჩა, N:103	—	423729	4605620
104	85.21.22.020	მერაბ კოსტავას ქუჩა, N:104	ქალაქი წალკა, ქუჩა მ.კოსტავა, N60	423664	4605655
105	85.21.24.501	მერაბ კოსტავას ქუჩა, N:105	მუნიციპალიტეტი წალკა, ადმინისტრაციული ერთეული ქალაქი წალკა, კვარტალი 24, ნაკვეთი 501	423694	4605618
106	85.21.22.2088	მერაბ კოსტავას ქუჩა, N:106	მუნიციპალიტეტი წალკა, ადმინისტრაციული ერთეული ქალაქი წალკა, კვარტალი 22, ნაკვეთი 2088	423619	4605646
107	85.21.24.237	მერაბ კოსტავას ქუჩა, N:107	ქალაქი წალკა, ქუჩა მ.კოსტავა, სახლი N101	423622	4605598
108	85.21.22.2063	მერაბ კოსტავას ქუჩა, N:108	ქალაქი წალკა, ქუჩა მ.კოსტავა, N66	423582	4605625
109	85.21.22.2070	მერაბ კოსტავას ქუჩა, N:110	მუნიციპალიტეტი წალკა, ადმინისტრაციული ერთეული ქალაქი წალკა, კვარტალი 22, ნაკვეთი 2070	423549	4605618
110	85.21.24.486	მერაბ კოსტავას ქუჩა, N:111	ქალაქი წალკა, მ კოსტავას ქუჩა N100	423556	4605588
111	85.21.22.384	მერაბ კოსტავას ქუჩა, N:112	ქალაქი წალკა, ქუჩა მ.კოსტავა, N68	423519	4605611
112	85.21.24.242	მერაბ კოსტავას ქუჩა, N:113	ქალაქი წალკა, ქუჩა მ.კოსტავა, სახლი N102	423522	4605581
113	—	მერაბ კოსტავას ქუჩა, N:114	—	423485	4605601
114	85.21.24.496	მერაბ კოსტავას ქუჩა, N:115	მუნიციპალიტეტი წალკა, ადმინისტრაციული ერთეული ქალაქი წალკა, კვარტალი 24, ნაკვეთი 496	423503	4605563

საჯარო რეესტრის ეროვნული სააგენტო

დანართი №1

დასახლებული პუნქტი: წალკის მუნიციპალიტეტი, ქალაქი წალკა

დანართის მომზადების თარიღი: 30.12.2024

გადაწყვეტილების ნომერი: M24020920

N	საკადასტრო კოდი	ახალი მისამართი	უძრავ ნივთებზე უფლებათა რეესტრის მონაცემი	X	Y
115	85.21.22.028	მერაბ კოსტავას ქუჩა, N:116	ქალაქი წალკა, ქუჩა მ.კოსტავა, 74	423451	4605598
116	85.21.24.497	მერაბ კოსტავას ქუჩა, N:117	მუნიციპალიტეტი წალკა, ადმინისტრაციული ერთეული ქალაქი წალკა, კვარტალი 24, ნაკვეთი 497	423460	4605565
117	85.21.22.008	მერაბ კოსტავას ქუჩა, N:118	ქალაქი წალკა, ქუჩა მ.კოსტავა, სახლი 76	423407	4605586
118	85.21.24.003	მერაბ კოსტავას ქუჩა, N:119	ქალაქი წალკა, ქუჩა კოსტავა, N113	423427	4605550
119	85.21.22.143	მერაბ კოსტავას ქუჩა, N:120	ქალაქი წალკა, ქუჩა მ.კოსტავა, სახლი 78	423378	4605581
120	85.21.22.2053	მერაბ კოსტავას ქუჩა, N:122	მუნიციპალიტეტი წალკა, ადმინისტრაციული ერთეული ქალაქი წალკა, კვარტალი 22, ნაკვეთი 2053	423349	4605575
121	85.21.24.053	მერაბ კოსტავას ქუჩა, N:123	ქალაქი წალკა, ქუჩა მ.კოსტავა, N125	423350	4605545
122	85.21.22.078	მერაბ კოსტავას ქუჩა, N:124	ქალაქი წალკა, ქუჩა მ.კოსტავა, N80	423318	4605568
123	85.21.24.170	მერაბ კოსტავას ქუჩა, N:125	ქალაქი წალკა, ქუჩა მ.კოსტავა, სახლი 114	423326	4605540
124	—	მერაბ კოსტავას ქუჩა, N:126	—	423299	4605571
125	85.21.22.556	მერაბ კოსტავას ქუჩა, N:128	ქ.წალკა, მ.კოსტავას ქუჩა N110	423277	4605569
126	85.21.22.397	მერაბ კოსტავას ქუჩა, N:130	ქალაქი წალკა, ქუჩა მ.კოსტავა, სახლი N88	423236	4605553
127	—	მერაბ კოსტავას ქუჩა, N:131	—	423226	4605517
128	85.21.22.546	მერაბ კოსტავას ქუჩა, N:132	ქალაქი წალკა, ქუჩა მ.კოსტავა, N90	423211	4605567
129	85.21.22.405	მერაბ კოსტავას ქუჩა, N:132ა	ქალაქი წალკა, ქუჩა მ.კოსტავა, სახლი # 88	423194	4605563
130	85.21.24.112	მერაბ კოსტავას ქუჩა, N:133	ქალაქი წალკა, ქუჩა მ.კოსტავა, სახლი 143	423194	4605508
131	85.21.22.406	მერაბ კოსტავას ქუჩა, N:134	ქალაქი წალკა, ქუჩა მ.კოსტავა, სახლი # 88	423183	4605540
132	85.21.22.298	მერაბ კოსტავას ქუჩა, N:136	ქალაქი წალკა, ქუჩა მ.კოსტავა, სახლი # 94	423150	4605531
133	85.21.24.311	მერაბ კოსტავას ქუჩა, N:137	ქალაქი წალკა, ქუჩა მ.კოსტავა, სახლი 131	423133	4605495
134	85.21.22.016	მერაბ კოსტავას ქუჩა, N:138	ქალაქი წალკა, ქუჩა კოსტავა, N96	423115	4605526
135	85.21.24.508	მერაბ კოსტავას ქუჩა, N:139	მუნიციპალიტეტი წალკა, ადმინისტრაციული ერთეული ქალაქი წალკა, კვარტალი 24, ნაკვეთი 508	423106	4605487
136	85.21.22.222	მერაბ კოსტავას ქუჩა, N:140	წალკის მუნიციპალიტეტი, ქალაქი წალკა, მერაბ კოსტავას ქუჩა, N98	423080	4605517
137	85.21.24.006	მერაბ კოსტავას ქუჩა, N:141	ქალაქი წალკა, ქუჩა მ.კოსტავა, სახლი N128	423078	4605480
138	85.21.22.228	მერაბ კოსტავას ქუჩა, N:142	ქალაქი წალკა, ქუჩა მ.კოსტავა, სახლი N100	423051	4605516
139	85.21.24.139	მერაბ კოსტავას ქუჩა, N:143	ქალაქი წალკა, ქუჩა მ.კოსტავა, N137	423051	4605474
140	85.21.22.147	მერაბ კოსტავას ქუჩა, N:144	ქალაქი წალკა, ქუჩა მ.კოსტავა, სახლი N103	423020	4605503
141	85.21.24.454	მერაბ კოსტავას ქუჩა, N:145	ქალაქი წალკა, ქუჩა კოსტავა, N139	423029	4605472
142	85.21.24.056	მერაბ კოსტავას ქუჩა, N:147	ქალაქი წალკა, ქუჩა მ.კოსტავა, N141	423015	4605463

საჯარო რეესტრის ეროვნული სააგენტო

დანართი №1

დასახლებული პუნქტი: წალკის მუნიციპალიტეტი, ქალაქი წალკა

დანართის მომზადების თარიღი: 30.12.2024

გადაწყვეტილების ნომერი: M24020920

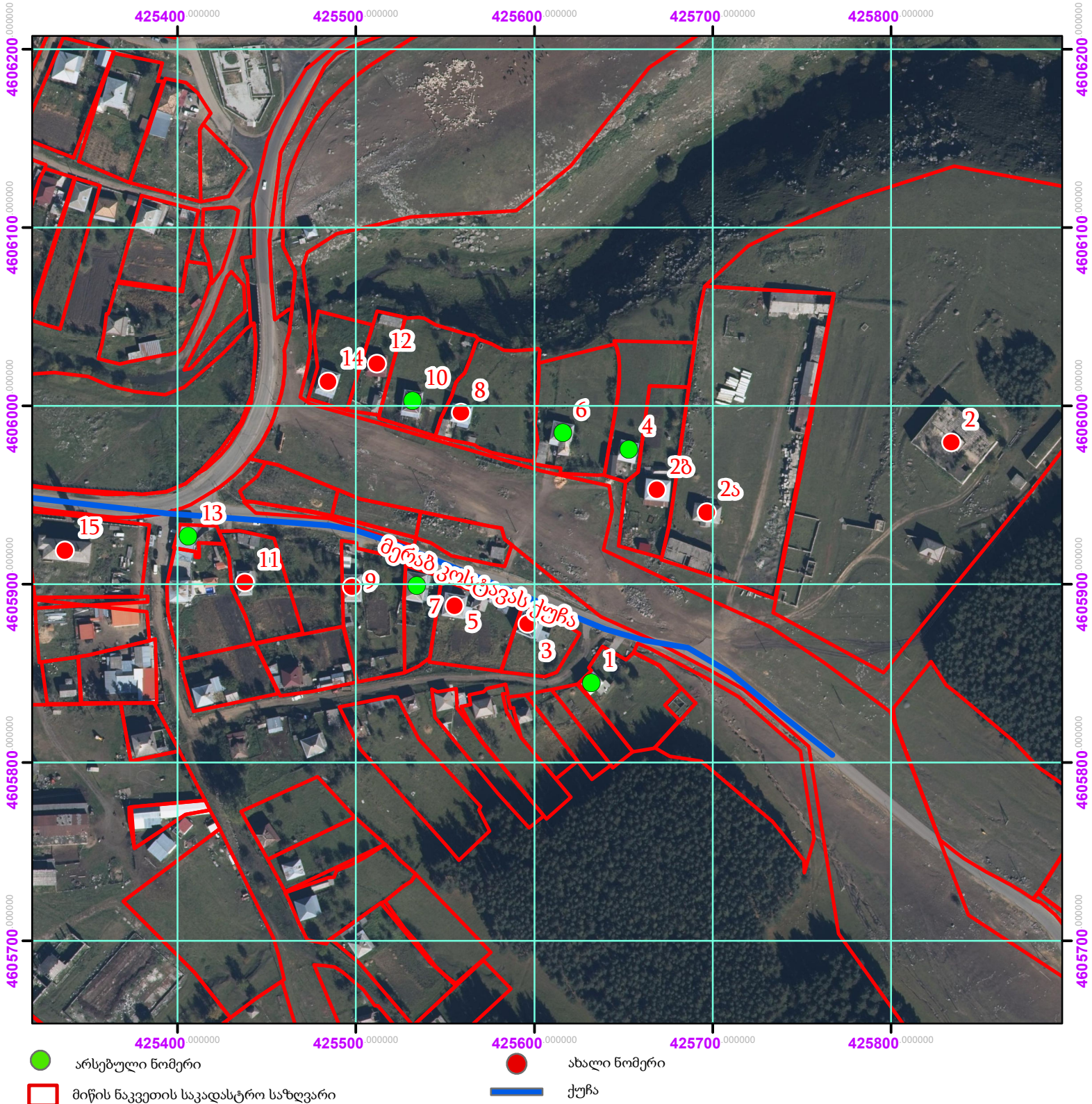
N	საკადასტრო კოდი	ახალი მისამართი	უძრავ ნივთებზე უფლებათა რეესტრის მონაცემი	X	Y
143	85.21.22.029	მერაბ კოსტავას ქუჩა, N:148	რაიონი წალკა, ხრამის აღმართი	422872	4605743
144	—	მერაბ კოსტავას ქუჩა, N:150	—	422918	4605747
145	85.21.22.2040	მერაბ კოსტავას ქუჩა, N:152	მუნიციპალიტეტი წალკა, ადმინისტრაციული ერთეული ქალაქი წალკა, ნაკვეთი N2040	422955	4605755
146	85.21.22.201	მერაბ კოსტავას ქუჩა, N:154	ქალაქი წალკა, ქუჩა ხრამის აღმართი, სახლი N59	422915	4605777
147	85.21.22.309	მერაბ კოსტავას ქუჩა, N:162	ქალაქი წალკა, ქუჩა წერეთელი, N7ა	422716	4605993
148	85.21.22.068	მერაბ კოსტავას ქუჩა, N:163	ქალაქი წალკა, ქუჩა ხრამჭესის, N21	422762	4605733
149	85.21.22.061	მერაბ კოსტავას ქუჩა, N:164	ქალაქი წალკა, ქუჩა ა.წერეთელი	422693	4606083
150	85.21.22.2097	მერაბ კოსტავას ქუჩა, N:166	მუნიციპალიტეტი წალკა, ადმინისტრაციული ერთეული ქალაქი წალკა, ნაკვეთი 2097	422668	4606062
151	85.21.22.223	მერაბ კოსტავას ქუჩა, N:167	ქალაქი წალკა	422806	4605771
152	85.21.22.2096	მერაბ კოსტავას ქუჩა, N:168	მუნიციპალიტეტი წალკა, ადმინისტრაციული ერთეული ქალაქი წალკა, ნაკვეთი 2096	422668	4606043
153	85.21.22.2094	მერაბ კოსტავას ქუჩა, N:170	მუნიციპალიტეტი წალკა, ადმინისტრაციული ერთეული ქალაქი წალკა, ნაკვეთი 2094	422673	4606013
154	85.21.22.050	მერაბ კოსტავას ქუჩა, N:179	ქალაქი წალკა, სოფელი ხადიკი	422111	4606047

სიტუაციური ნახაზი

წალვის მუნიციპალიტეტი, ქალაქი წალკა, მერაბ კოსტავას ქუჩა
სისტემური ნუმერაცია

გადაწყვეტილების ნომერი M24020920/3

მომზადების თარიღი 30.12.2024



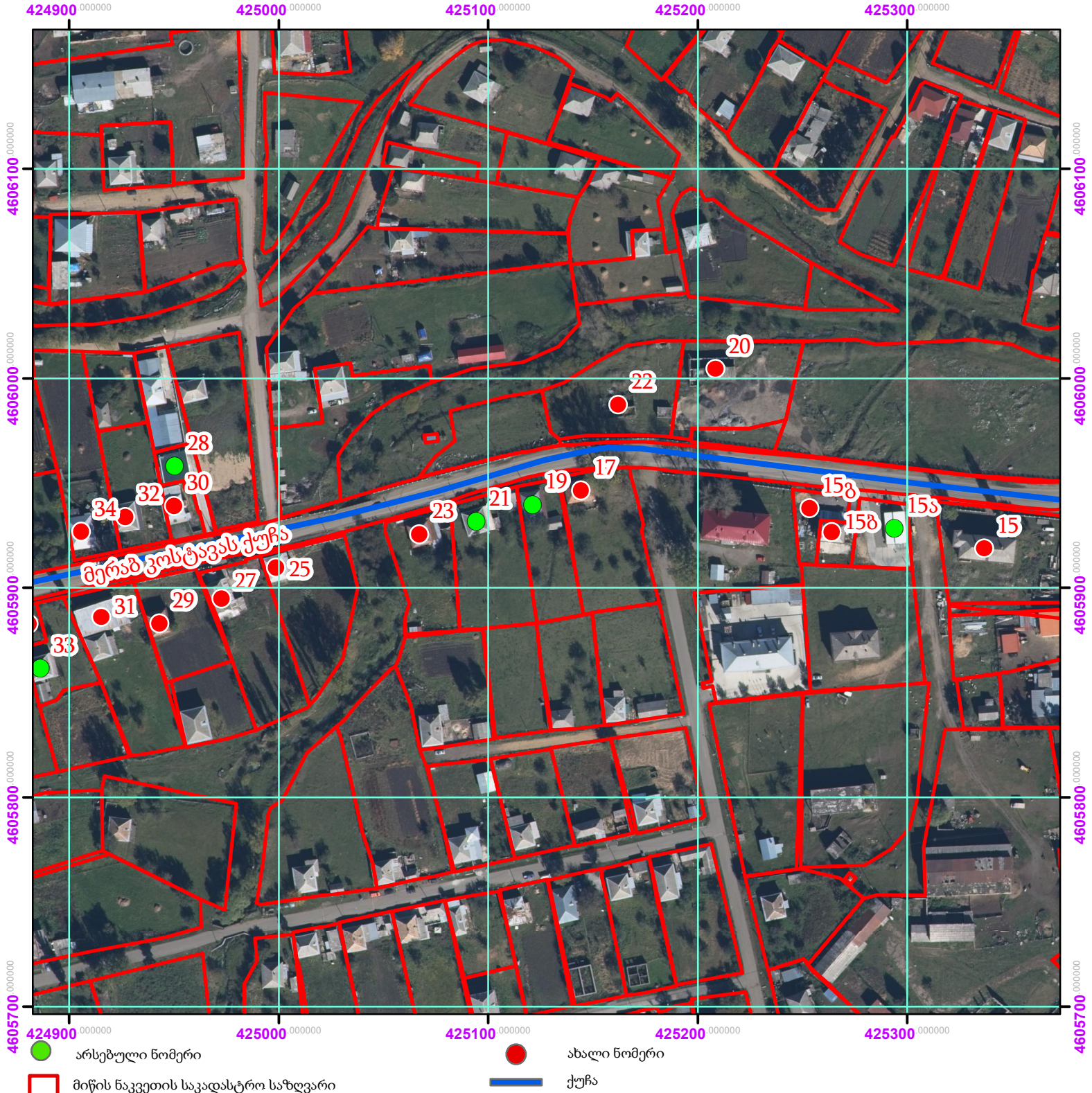
სიტუაციური ნახაზი

წალვის მუნიციპალიტეტი, ქალაქი წალკა, მერაბ კოსტავას ქუჩა
სისტემური ნუმერაცია



გადაწყვეტილების ნომერი M24020920/3

მომზადების თარიღი 30.12.2024

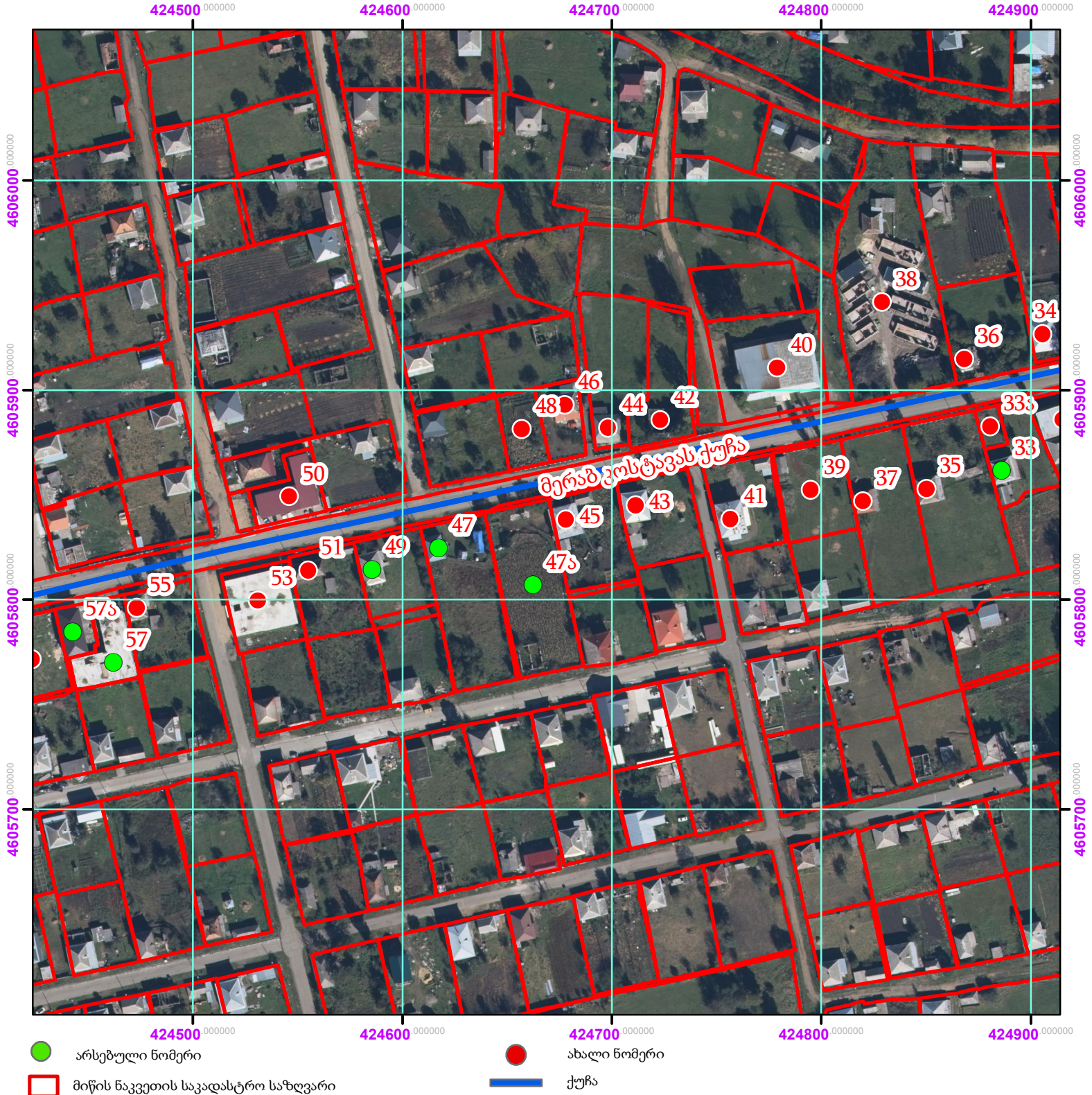


სიტუაციური ნახაზი

წალვის მუნიციპალიტეტი, ქალაქი წალვა, მერაბ კოსტავას ქუჩა
სისტემური ნუმერაცია

გადაწყვეტილების ნომერი M24020920/3

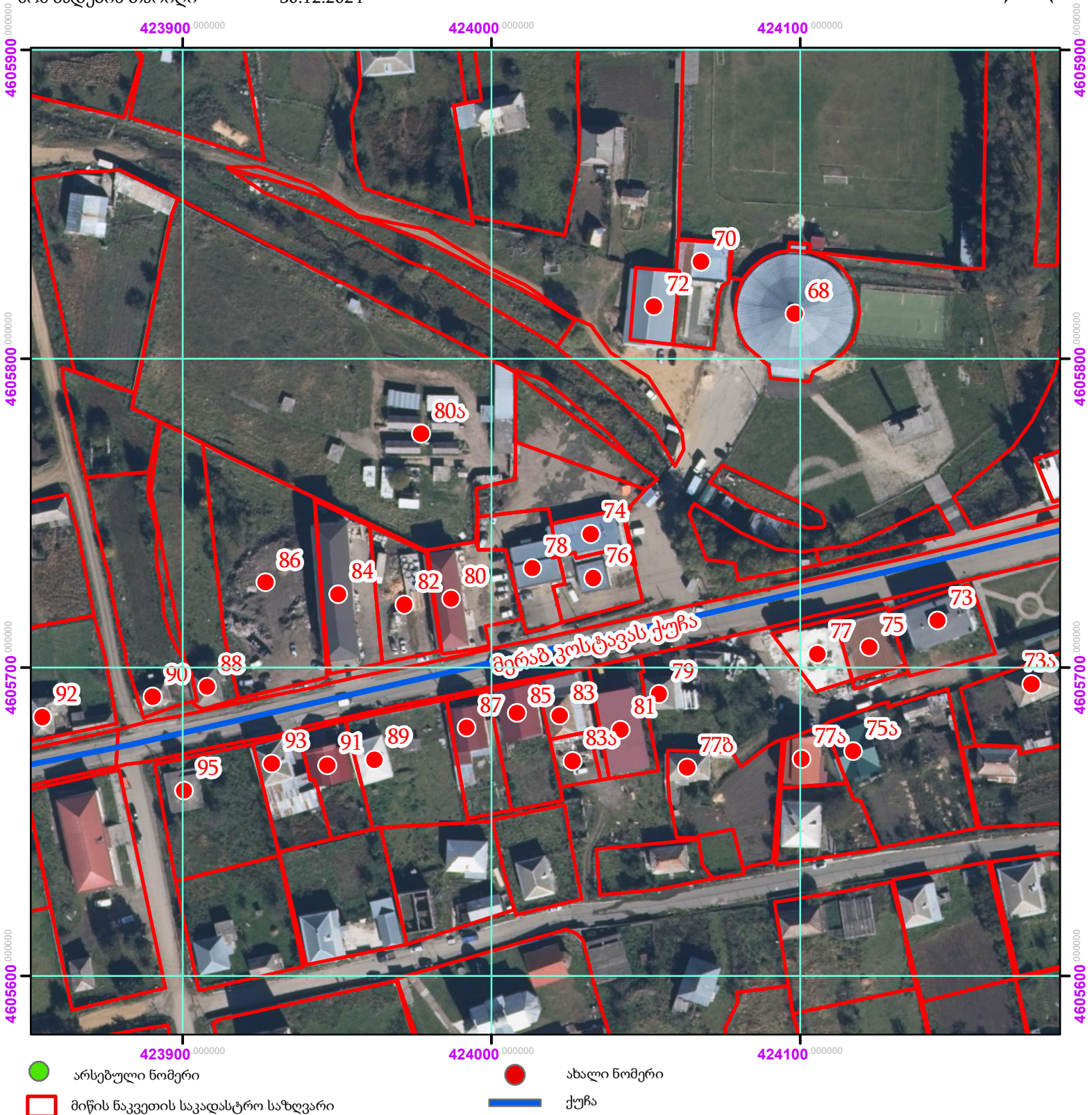
მომზადების თარიღი 30.12.2024



სიტუაციური ნახაზი

წალკის მუნიციპალიტეტი, ქალაქი წალკა, მერაბ კოსტავას ქუჩა
სისტემური ნუმერაცია

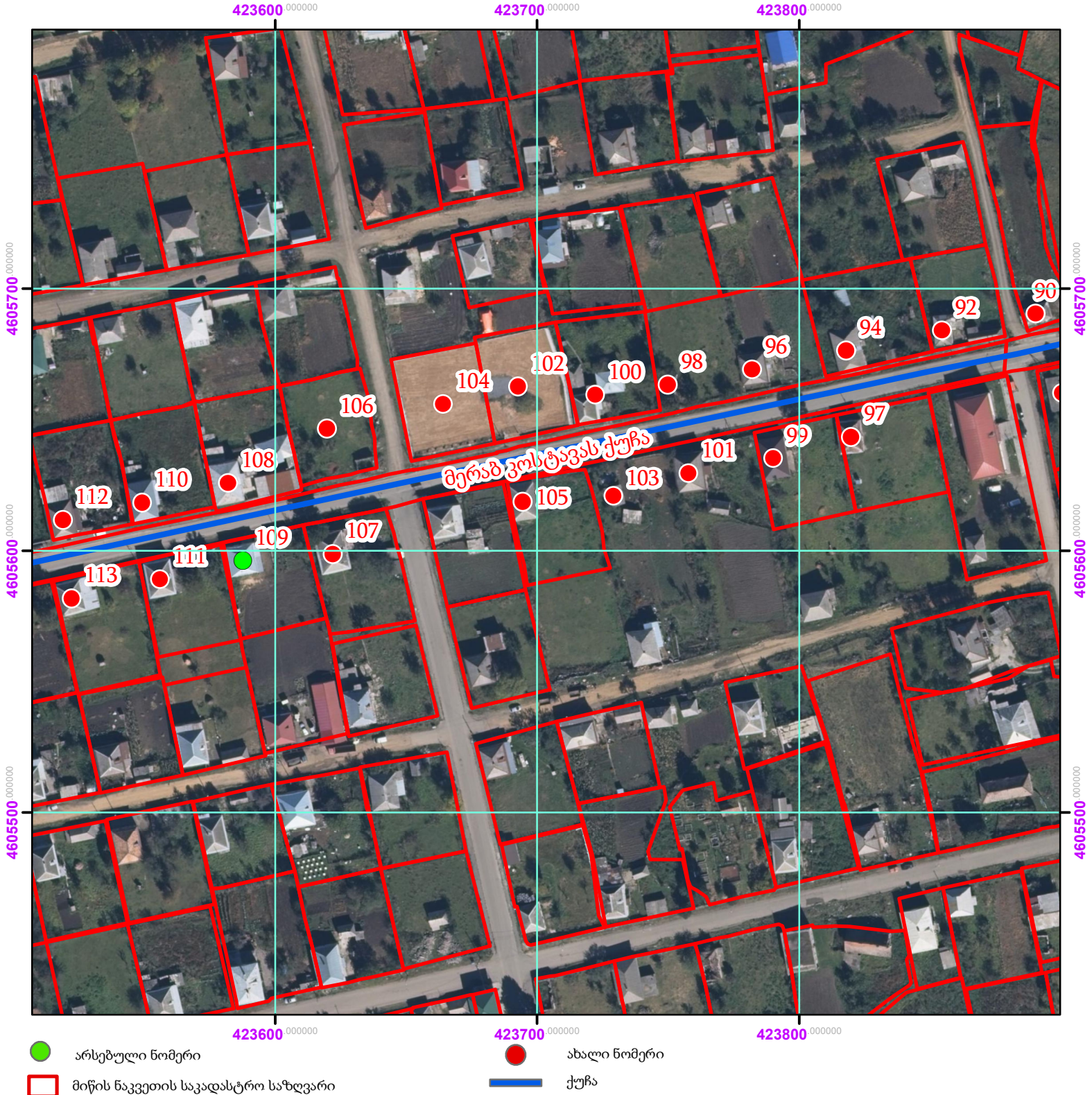
გადაწყვეტილების ნომერი M24020920/3
მომზადების თარიღი 30.12.2024



სიტუაციური ნახაზი

წალვის მუნიციპალიტეტი, ქალაქი წალვა, მერაბ კოსტავას ქუჩა
სისტემური ნუმერაცია

გადაწყვეტილების ნომერი M24020920/3
მომზადების თარიღი 30.12.2024



სიტუაციური ნახაზი

წალვის მუნიციპალიტეტი, ქალაქი წალვა, მერაბ კოსტავას ქუჩა
სისტემური ნუმერაცია

გადაწყვეტილების ნომერი M24020920/3

მომზადების თარიღი 30.12.2024



სიტუაციური ნახაზი

წალვის მუნიციპალიტეტი, ქალაქი წალვა, მერაბ კოსტავას ქუჩა
სისტემური ნუმერაცია

გადაწყვეტილების ნომერი M24020920/3

მომზადების თარიღი 30.12.2024

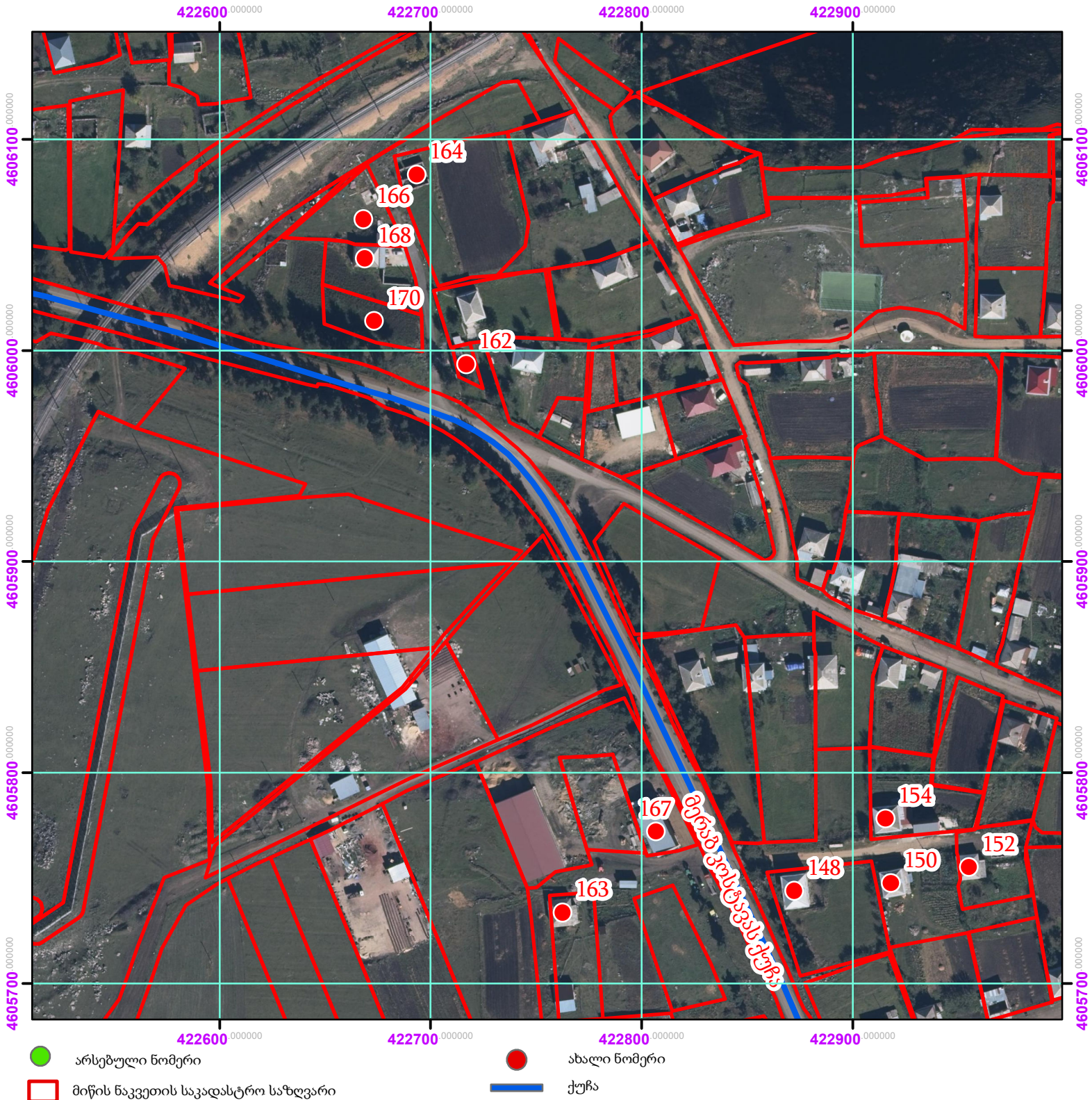


- არსებული ნომერი
- ახალი ნომერი
- მიწის ნაკვეთის საკადასტრო საზღვარი
- ქუჩა

სიტუაციური ნახაზი

წალვის მუნიციპალიტეტი, ქალაქი წალვა, მერაბ კოსტავას ქუჩა
სისტემური ნუმერაცია

გადაწყვეტილების ნომერი M24020920/3
მომზადების თარიღი 30.12.2024

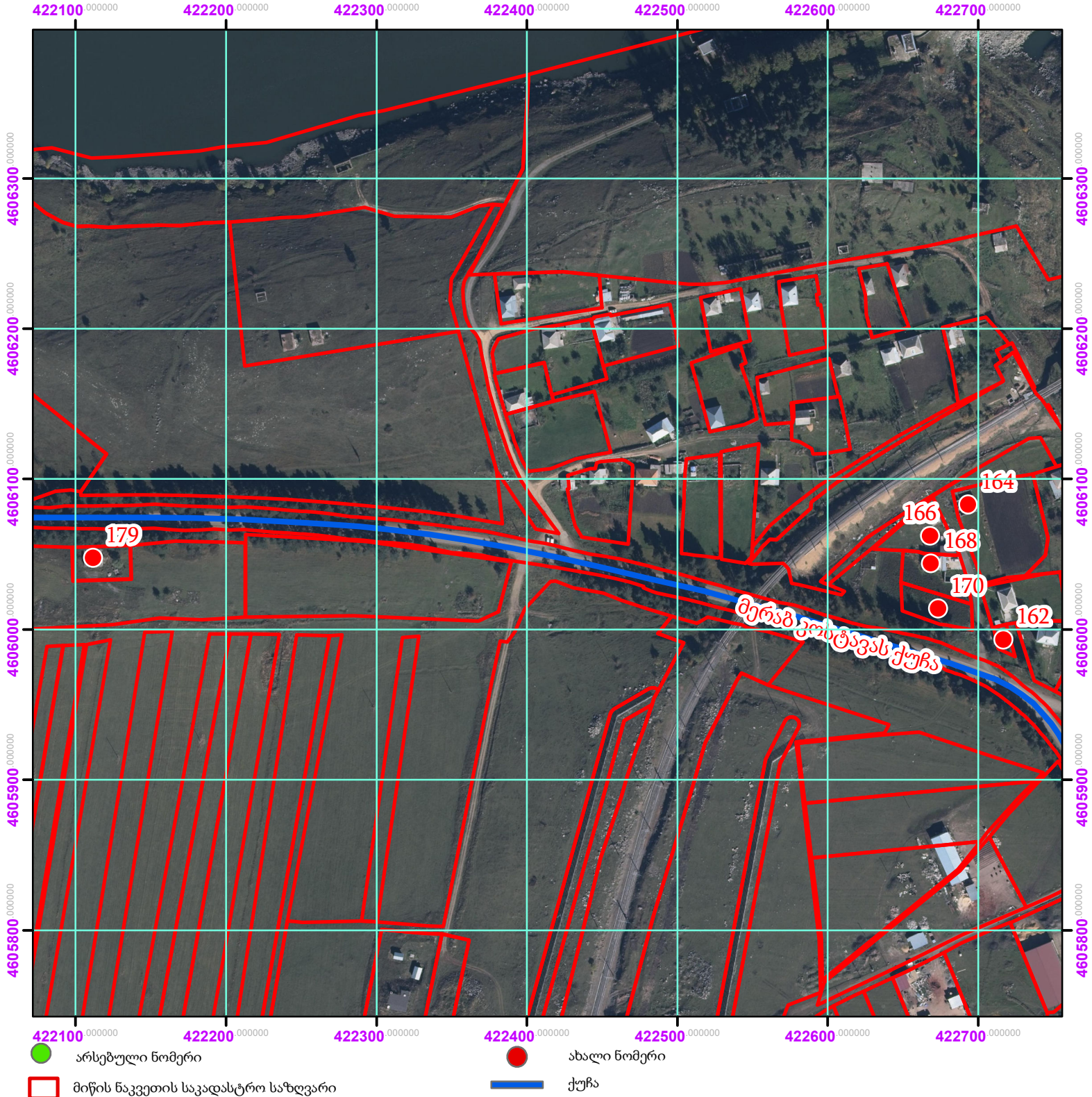


სიტუაციური ნახაზი

წალკის მუნიციპალიტეტი, ქალაქი წალკა, მერაბ კოსტავას ქუჩა
სისტემური ნუმერაცია

გადაწყვეტილების ნომერი M24020920/3

მომზადების თარიღი 30.12.2024



სიტუაციური ნახაზი

წალკის მუნიციპალიტეტი, ქალაქი წალკა, მერაბ კოსტავას I ჩიხი
სისტემური ნუმერაცია

გადაწყვეტილების ნომერი M24020920/3
მომზადების თარიღი 30.12.2024





სსიპ საჯარო რეესტრის
ეროვნული სააგენტო

31 დეკემბერი 2024

გადაწყვეტილება # M24021070/3 (31/12/2024 10:00:43)

რეგისტრაციის შესახებ

საჯარო რეესტრის ეროვნული სააგენტოს მიერ მიღებულ იქნა განცხადება #M24021070 31/12/2024 09:33:42 (განმცხადებელი: საჯარო რეესტრის ეროვნული სააგენტო//), რომლითაც მოთხოვნილია შენობა-ნაგებობების ნუმერაციის ცვლილების რეგისტრაცია.

მისამართი: ქალაქი ნალკა, ქუჩა კოსტავა, N 19
საკადასტრო კოდი: 85.21.26.018

თანდართული დოკუმენტაცია:

'საჯარო რეესტრის შესახებ' საქართველოს კანონის შესაბამისად მიღებული იქნა გადაწყვეტილება მოთხოვნის დაკმაყოფილების თაობაზე.

მისამართი: ქალაქი ნალკა, ქუჩა კოსტავა, N 19, საკადასტრო კოდი: N 85.21.26.018 დაზუსტდეს და ჩამოყალიბდეს შემდეგნაირად: ნალკის მუნიციპალიტეტი, ქალაქი ნალკა, ალექსანდრე ყაზბეგის ქუჩა, N 1.

გადაწყვეტილება ძალაში შედის გამოქვეყნებისთანავე.

გადაწყვეტილება გამოქვეყნებიდან 30 კალენდარული დღის ვადაში შეიძლება გასაჩივრდეს სასამართლოს წესით.

საჯარო რეესტრის ეროვნული სააგენტო :: მისამართი: ქ. თბილისი, ვახტანგ გორგასლის ქ. #22 ::
www.reestri.gov.ge